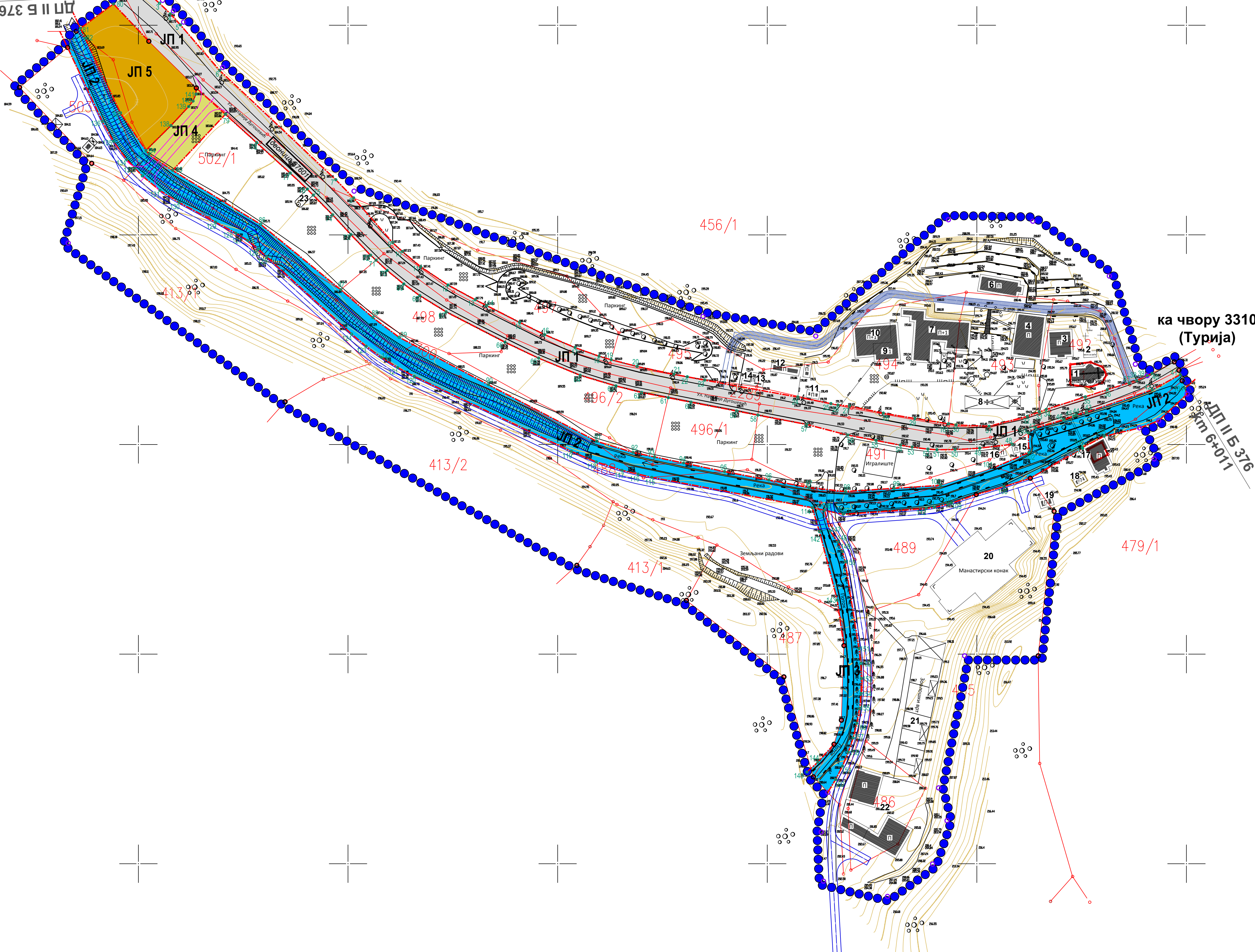






ка чвору 16301
(Малешево)
Km 5+434
ДП II Б 376







ка Споменику природе
"Бигрена акумулација"

ЛЕГЕНДА

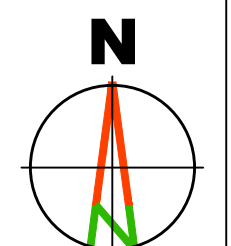
-  Граница обухвата плана детаљне регулације
-  Граница грађевинског подручја
-  Нова гранична линија
-  Нове граничне тачке које дефинишу нову граничну линију

**ПАРЦЕЛАЦИЈА
НОВОФОРМИРАНЕ ПАРЦЕЛЕ ЈАВНЕ НАМЕНЕ**

-  Новоформирана јавна парцела - ЈП 1 - Државни пут II Б реда број 376
-  Новоформирана јавна парцела - ЈП 2 - река Туманска и ЈП 3 - поток Каменица
-  Новоформирана јавна парцела - ЈП 4 - Приступни пут
-  Новоформирана јавна парцела - ЈП 5 - Постројење за пречишћавање отпадних вода

ПОСТОЈЕЋИ ОБЈЕКТИ

1. Манастир Туман
2. Палионица свећа
3. Манастирска продавница
4. Велики конак
5. Помоћни објект (за пчеле, различита опрема)
6. Руски конак
7. Мали конак
8. Летњиковац
9. Котларница
10. Помоћни објект (П+1, приземље остава за дрва, спрат – собе за раднике, објект у изградњи)
11. Тоалет 1 (стари)
12. Тоалет 2 (нови)
13. Монтажна дрвена кућица за продају пића (Освежење)
14. Монтажна дрвена кућица за продају хране (Укрепљење)
15. Монтажна дрвена кућица (за редаре, портире)
16. Монтажна дрвена кућица за агрегат
17. Гостопримница
18. Помоћни објект гостопримнице
19. Воденица
20. Манастирски конак (вински подрум, библиотека, смештај за посетиоце)
21. ЗОО врт
22. Економски објекти
23. Чесма (на паркингу)



Наручилац израде плана: СПЦ, ЕПАРХИЈА БРАНИЧЕВСКА СРПСКИ ПРАВОСЛАВНИ МАНАСТИР ТУМАН Снеготим, општина Голубац		Носилац израде плана: ОПШТИНА ГОЛУБАЦ, ОПШТИНСКА УПРАВА ул. Цара Лазара бр.15, 12 223 Голубац	
Обрађивач плана: "АРХИПЛА" ЗОО ул.Кнеза Михаила бр.66 АРАНЂЕЛОВАЦ		 	
<p>Назив плана: ПЛАН ДЕТАЉНЕ РЕГУЛАЦИЈЕ "КОМПЛЕКС МАНАСТИРА ТУМАН" У ОПШТИНИ ГОЛУБАЦ</p>			
Назив листа:		Размера: 1:1000	
<p>План грађевинских парцела јавне намене са смерницама за спровођење</p>			
<p>Руководилац израде: одговорни урбаниста: дипл.инж.арх. Драгана Бига (ИКС 200 0015 03)</p>			
Легенда: — Катастарско стање — ТТ вод — Постојеће стање 196,33 Висинске коте		<p>Лист број: 5. Датум: 11. Јуни 2022. год. НАЦИОНАЛНИ ПЛАН</p>	